

# 本部港 振

## 沖縄県土木建築部港湾課

〒900-8570 那覇市泉崎1-2-2

☎098-866-2395

URL : [https://www.pref.okinawa.lg.jp/\\_res/projects/default\\_project/\\_page\\_/001/013/148/3-5.pdf](https://www.pref.okinawa.lg.jp/_res/projects/default_project/_page_/001/013/148/3-5.pdf)

本部港は、沖縄本島北部の本部半島の西側に位置し、自然の景観にめぐまれ、美しい港として高く評価されている。

本部港（本部地区）は、瀬底島の対岸となる本部町崎本部に位置する地方港湾である。

昭和50年に開催された沖縄国際海洋博覧会に際し、大型客船の接岸バースとしてまた、那覇や伊江島からのホーバークラフトの連絡港として整備された。現在は、伊江島への定期フェリーや那覇～鹿児島航路の大型フェリーが毎日寄港することなど、国内の貨物船が利用しており北部地域の拠点として機能している。

また、平成30年に「国際旅客船拠点形成港湾」に指定されており、沖縄本島北部地域の振興に資する観光拠点を目指して、官民連携による国際クルーズ船の拠点形成に取り組んでいるところである。

これらの需要に対して生じている施設不足の解消および本部地区の災害防災拠点としての機能を確保するため、22万トン級の大型クルーズ船に対応した係留施設及び耐震強化岸壁をはじめ、泊地、臨港道路、緑地、立体駐車場の整備を行った。また、台風時の高潮による施設の保全対策として防潮壁や沖防波堤等の整備を行った。

本部港（渡久地地区）は、本部半島の西側に位置し、古くから北部の良港として離島航路の母港及びかつお漁を中心とした漁業の拠点として利用され、地元渡久地は港町として栄えてきたところである。

本港は、昭和47年に沖縄県管理の地方港湾として指定さ



旧本港地区



渡久地地区

れ、平成18年3月に本部港に統合された。現在では、水納島との間に就航している定期船の他、本部町の小型船基地港として多くの小型船が利用している。

これまでに、定期船のための浮棧橋や客船待合所、また地元小型船のための物揚場や浮棧橋等の係留施設、防波堤改良等を行っている。

本部港の現整備計画から、20年以上が経過し、港湾及び港湾を取り巻く環境も変化している状況にあることから、20年から、30年先のビジョンを描いた上で、10年から15年先を目標年次とした施設の規模及び配置等を定める中長期計画策定の検討を進めているところである。

## 2. 港勢

### 入港船舶

トン数別 種別	合計		30,000総トン以上		10,000総トン以上 30,000総トン未満		6,000総トン以上 10,000総トン未満	
	隻数	総トン数	隻数	総トン数	隻数	総トン数	隻数	総トン数
外航商船								
内航商船	1,472	892,758			17	209,464		
自航	3,900	6,689,495					504	4,043,728
その他	2,473	32,568						
合計	7,845	7,614,821			17	209,464	504	4,043,728

トン数別 種別	3,000総トン以上 6,000総トン未満		1,000総トン以上 3,000総トン未満		500総トン以上 1,000総トン未満		5総トン以上 500総トン未満	
	隻数	総トン数	隻数	総トン数	隻数	総トン数	隻数	総トン数
外航商船								
内航商船			117	185,018	435	330,641	903	167,635
自航	162	957,420			1,553	1,522,946	1,681	165,401
その他							2,473	32,568
合計	162	957,420	117	185,018	1,988	1,853,587	5,057	365,604

最大入港船舶のトン数 総トン(喫水 m)

### 海上出入貨物

項目	合計		農水産品		林産品		鉱産品		金属機械工業品	
	トン	%	トン	%	トン	%	トン	%	トン	%
輸出										
輸入										
計										
移出	746,476	100.0	7,218	1.0	538	0.1	710,077	95.1	4,878	0.7
移入	49,860	100.0	8,162	16.4	597	1.2	613	1.2	2,571	5.2
計	796,336	100.0	15,380	1.9	1,135	0.1	710,690	89.2	7,449	0.9
合計	796,336	100.0	15,380	1.9	1,135	0.1	710,690	89.2	7,449	0.9

項目	化学工業品		軽工業品		雑工業品		特殊品		分類不能のもの	
	トン	%	トン	%	トン	%	トン	%	トン	%
輸出										
輸入										
計										
移出	582	0.1	11,077	1.5	713	0.1	9,509	1.3	1,884	0.3
移入	8,687	17.4	4,976	10.0	184	0.4	23,003	46.1	1,067	2.1
計	9,269	1.2	16,053	2.0	897	0.1	32,512	4.1	2,951	0.4
合計	9,269	1.2	16,053	2.0	897	0.1	32,512	4.1	2,951	0.4

太字は自動車航走船取扱貨物(外数)で、計及び合計に含まない

### 外貿コンテナ貨物取扱量

項目	フレートトン	TEU	
		実入り	空コン
輸出			
輸入			

### 乗降人員

	合計	乗込人員	上陸人員
外国航路			
内国航路	521,899	260,619	261,280
計	521,899	260,619	261,280

## 3. 港湾施設

区分 埠頭名	けい船施設					荷さばき施設					主な取扱貨物
	バース名	前面水深(m)	延長(m)	最大けい船能力(DWT)	船席数	荷役機械			上屋		
						機械名	揚力(t)	基数	棟数	使用面積(m <sup>2</sup> )	
本部地区(旧本港)	岸壁Ⅱ	4.5	138	500GT	2						動植物性製造飼肥料
	岸壁	7.5	240								
	岸壁	10.5	220								
本部地区(旧塩川)	岸壁Ⅲ	4.5	60	500GT							
	岸壁Ⅵ	4.5	30	500GT							
	岸壁Ⅴ	5.5	200								
渡久地地区(旧エキスポ)	岸壁Ⅰ	4.5	90								

保管施設			泊地			港湾関連施設	
区分	棟数	面積・容量	区分	水深(m)	面積(m <sup>2</sup> )	名称	延床面積(m <sup>2</sup> )
野積場		31,339m <sup>2</sup>	錨泊地			-	-
内訳			本部地区(旧本港)	3.0	8,900	臨港交通施設	
(本部地区(旧本港))		24,807m <sup>2</sup>	〃	3.5	4,190	名称	総延長(m)
(渡久地地区(エキスポ))		6,532m <sup>2</sup>	〃	4.5	2,435	臨港道路	
普通倉庫	-	-	〃	7.5	4,700	本部地区	
1～3類倉庫	-	-	〃	10.5	471,000	(旧本港)	1,686
危険品倉庫	-	-	本部地区(旧塩川)	4.5	31,590	(旧塩川)	563.7
野積倉庫	-	-	〃	5.5	36,805	渡久地地区	
貯蔵倉庫(サイロ)	-	-	渡久地地区(垣内)	1.5	1,895	(旧本港)	948
冷蔵倉庫	-	-	〃	2.0	6,892	(旧エキスポ)	513
水面倉庫(貯木場)	-	-	渡久地地区(旧本港)	3.0	4,150	(垣内)	508.7
			〃	4.0	94,106	瀬底地区	25
			はしけ溜	-	-	新交通・鉄道	-
			木材投下泊地	-	-	ヘリポート	-
			危険物泊地	-	-		

## 4. コンテナターミナルの概要

該当なし

## 5. マリーナ

該当無し

## 6. 緑地

区分 名称	面積(m <sup>2</sup> ) (植栽率-%)	水際線延長(m)	緑地タイプ	竣工年度	施設	
					利用施設	附属施設
本部地区(旧本港)	6,311		休憩緑地、 修景緑地	平成23年		東屋、休憩所、トイレ
本部地区(旧塩川)	1,577		休憩緑地			
渡久地地区 (旧エキスポ)	13,917		休憩緑地、 修景緑地	昭和49年		
渡久地地区(垣内)	5,653			昭和49年		

## 7. 基地港湾

該当なし

## 8. ポートサービス

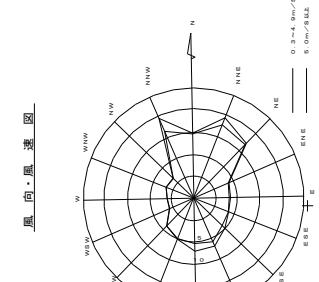
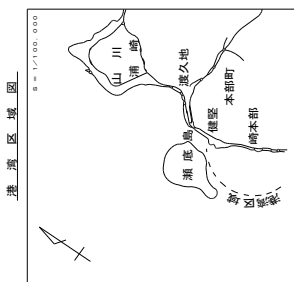
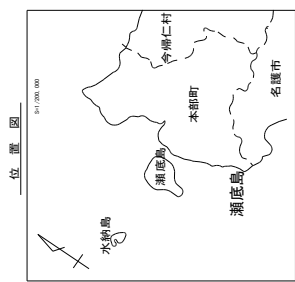
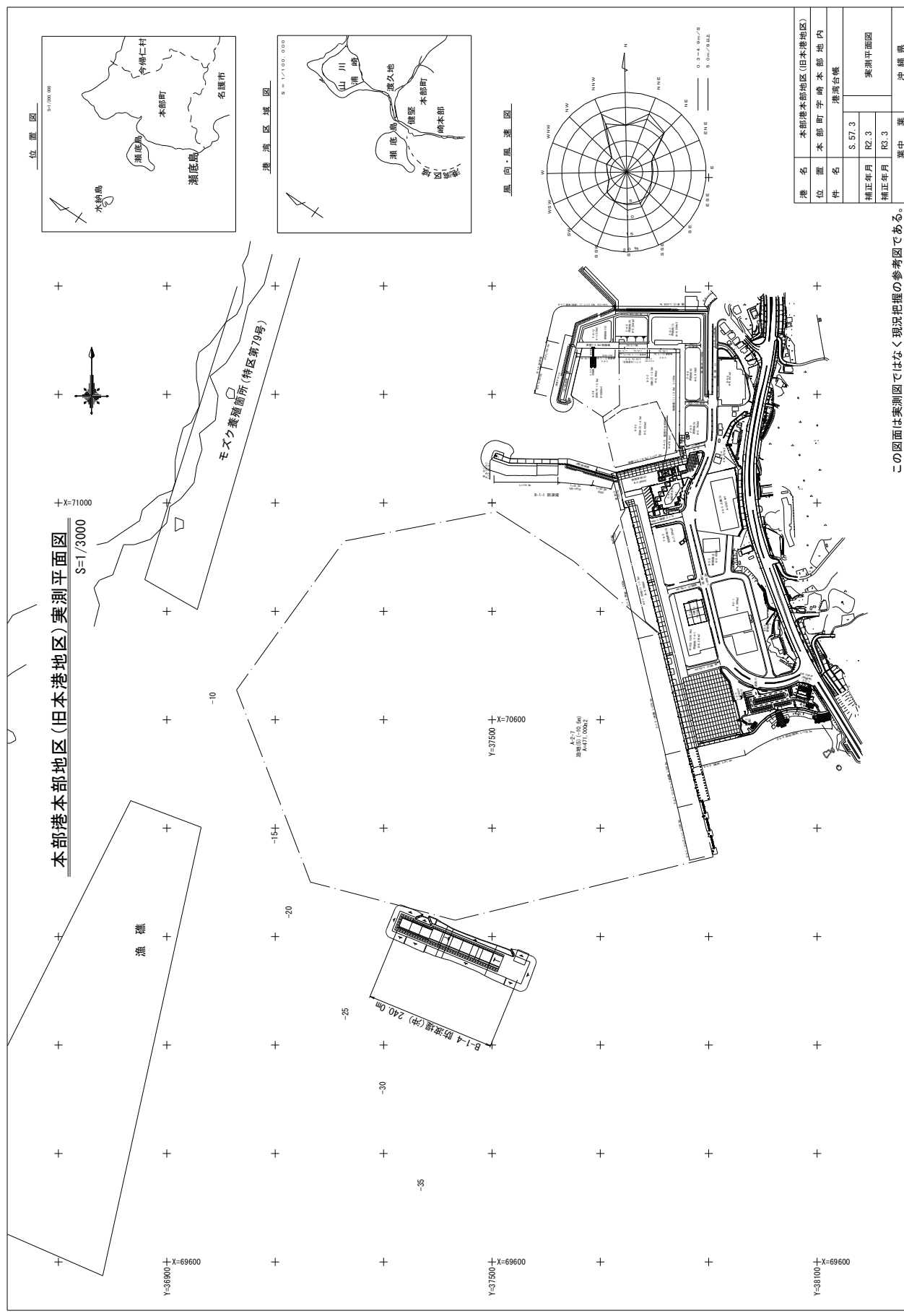
### 港湾運送

名 称	所 在 地	電話番号	業 種				
			一 般	港湾荷役			は し け
港湾荷役 (一貫)	船 内	沿 岸					
北部港運(株)本部営業所	〒905-0225 沖縄県国頭郡本部町崎本部5204	0980-47-2140					

## 9. 関係出先官公署

名 称	所 在 地	電話番号
第十一管区海上保安本部名護海上保安署	〒905-0011 名護市字宮里452-3	0980-53-0118
本部港管理事務所	〒905-0225 国頭郡本部町字崎本部5232	0980-47-4200
北部土木事務所	〒905-0016 名護市大南1-13-11	0980-53-1255

本部港(本部地区)



港名	本部港本部地区(旧本港地区)		
位置	本部町字崎本部地区内		
件名	港湾台帳		
補正年月	S. 57.3		
補正年月	R2.3	実測平面図	
補正年月	R3.3		
	葉中	葉	沖繩県

この図面は実測図ではなく、現況把握の参考図である。

本部港 (渡久地地区)

